

IDENTIFIKAČNÍ ÚDAJE ÚZEMÍ

kraj: STŘEDOČESKÝ KRAJ
obec: ZDICE [532 011]
katastrální území: ČERNÍN U ZDIC [792 420]

— NADZEMNÍ VEDENÍ - CETIN, a. s.
- - NADZEMNÍ VEDENÍ NN DO 1 kV - ČEZ Distribuce, a. s.
- - VODOVOD - VAK Beroun, a.s.
— HRANICE ŘEŠENÉHO ÚZEMÍ



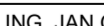

- ZAŘÍZENÍ STAVENIŠTĚ
- NOVÁ KONSTRUKCE VOZOVKY S ASFALTOVÝM POVRCHEM
- NAVÁZÁNÍ VOZOVKY - ASFALTOVÉ SOUVRSTVÍ
- ZPEVNĚNÁ PLOCHA SJEZDU - DRCENÝ MATERIÁL
- NEZPEVNĚNÁ KRAJNICE - DRCENÝ MATERIÁL
- SVAH NÁSYPU - ZELEŇ

STAVBA: II/236 Černín, nestabilní svah-PD

OBJEDNATEL:



Krajská správa a údržba silnic
Středočeského kraje, p.o.
Zborovská 81/11, 150 21 Praha 5 - Smíchov

			DIPONT s.r.o. projektová a inženýrská činnost Klášská 1432/18, 400 01 Ústí nad Labem, CZ E: dipont@diipont.cz T: 00420 475 201 724		Zakázka: D20103	Datum: 01/2022
HL. PROJEKTANT STAVBY	VYPRACOVAL	TECHNICKÁ KONTROLA		Účel PD:	DSP	
ING. JAN GREPL	ING. JAN GREPL	ING. PETR NOVÁK		Měřítko:	1:200	
				Formát:	10xA4	
STAVBA:				Část:	C	Průlaha:
II/236 ČERNÍN, NESTABILNÍ SVAH - PD						
PRÍLOHA:				Příloha:	3	
KOORDINAČNÍ SITUAČNÍ VÝKRES						

